

1) - varianta kynety
uložení přes topný kanál
(vzdálenosti v mm)

2) - varianta kynety
uložení pod topný kanál
(vzdálenosti v mm)

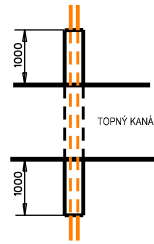
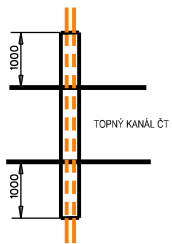
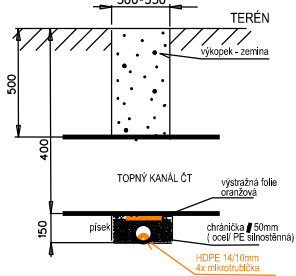
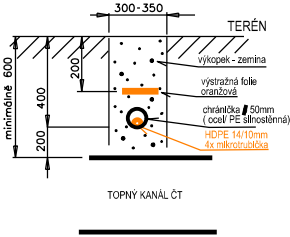
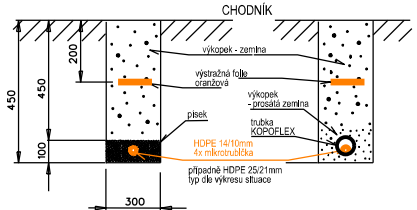


Diagram illustrating the installation of a vertical well. The well depth is 1300m. A 100mm PE tube is installed, with a length of 1200m. The bottom of the well is labeled "HDPE / MK (4x mikrotrubčeka)". The surface is labeled "Povrch komunikace".

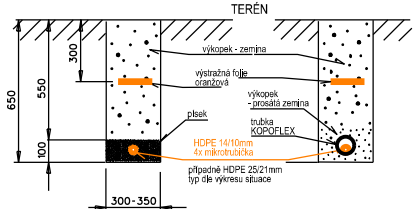
1) - varianta kynety
a uložení HDPE do pisku



hloubka uložení v chodníku
450 pod nivelitou povrchu

hloubka uložení v chodníku
450 pod nivelitou povrchu

1) - varianta kynety
a uložení HDPE do písku



hloubka uložení v terénu
600 pod niveritou povrchu

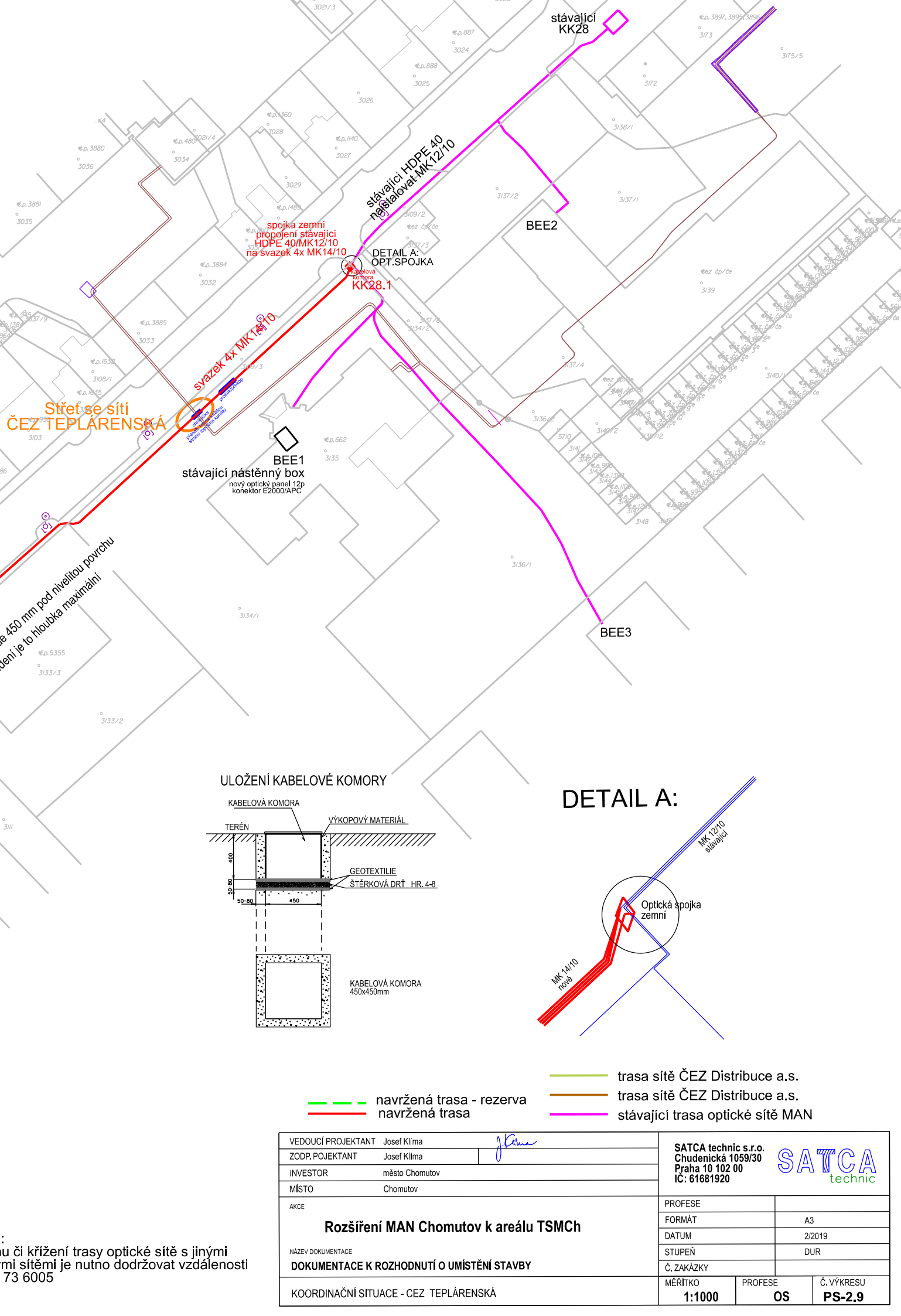
hloubka uložení v terénu
600 pod nivoletou povrchu

Vzhledem k tomu, že nemá informaci o výškovém uložení topného kanálu, musí stavebník před realizací provést sondou pro zjištění skutečného výškového uložení topného kanálu. V případě, že hloubka uložení bude minimálně 600 mm pod úrovní terénu lze křížení topného kanálu realizovat nad topným kanálem, dle výkresu řezu kynety 1). Pokud však hloubka uložení topného kanálu v terénu bude menší než 600mm, křížení topného kanálu bude realizováno podle varianty výkresu řezu kynety 2).

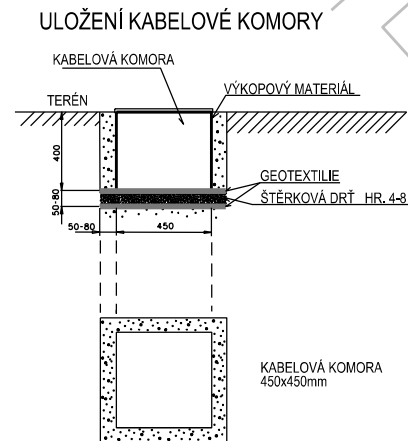
Bude použita chránička o průměru min. 50mm z oceli, případně silnostěného PE s přesahem 1m přes hranu topného kanálu na každou stranu.


Před zahájením a po dokončení prací je nutno vyzvat zástupce ČT k předání a převzetí pracoviště se zápisem do stavebního deníku.

Poznámka:
Při souběhu či křížení trasy optické sítě s jinými
inženýrskými sítěmi je nutno dodržovat vzdálenosti
dané ČSN 73 6005





DETAIL A:



 navrhovaná trasa - rezerva
 navrhovaná trasa

— trasa sítě ČEZ Distribuce a.s.
— trasa sítě ČEZ Distribuce a.s.
— stávající trasa optické sítě MAN

VEDOUČÍ PROJEKTANT Josef Klíma			SATCA technic s.r.o. Chudenicná 1059/30 Praha 10 102 00 IČ: 61681920		
ZODP. PROJEKTANT Josef Klíma					
INVESTOR město Chomutov					
MÍSTO Chomutov					
Rozšíření MAN Chomutov k areálu TSMCh NÁZEV DOKUMENTACE DOKUMENTACE K ROZHODNUTÍ O UMÍSTĚNÍ STAVBY			PROFESE		
			FORMÁT		A3
			DATUM		2/2019
			STUPEŇ		DUR
			Č. ZAKÁZKY		
KOORDINAČNÍ SITUACE - CEZ TEPLÁRENSKÁ			MĚŘÍTKO 1:1000	PROFESE OS	Č. VÝKRESU PS-2.9

Poznámka:
Při souběhu či křížení trasy optické sítě s jinými
inženýrskými sítěmi je nutno dodržovat vzdálenosti
dané ČSN 73 6005